



ARAÚJOS | MG

Lista de bens protegidos

ANO: 2020
EXERCÍCIO 2022

PREFEITURA MUNICIPAL DE ARAÚJOS

CNPJ 18.300.996/0001-16 - ESTADO DE MINAS GERAIS

Av. 1º de janeiro, 1.748 | Araújos/MG | Cep: 35603-000 | Telefax: (37)3288-3000

1 LISTA DE BENS PROTEGIDOS

Patrimônio Protegido:

- Festa de Reinado de Nossa Senhora do Rosário - Decreto nº129/2014
- Igaçaba ou Urna Funerária –Decreto nº179/2015

Patrimônio Inventariado – 2012:

Estruturas Arquitetônicas e Urbanísticas			Inventário Entregue em
Denominação	Endereço	Área/ Setor	
01 – Igreja Matriz	Praça da Matriz, s/n	Área A	2012
02– Praça da Matriz	Praça da Matriz, s/n	Área A	2012

Bens Imateriais			Inventário Entregue em
Denominação	Endereço	Setor	
03 – Festa do Rosário	-	áreas A e B	2012

Bens Móveis			Inventário Entregue em
Denominação	Endereço	Setor	
04 – Imagem de São Sebastião	Praça da Matriz, s/n	Área A	2012

Sítio natural			Inventário Entregue em
Denominação	Endereço	Setor	
05 – Cachoeira do Funil	Área Rural	Área B	2012

Patrimônio Inventariado – 2012 / exercício 2014:

Estruturas Arquitetônicas e Urbanísticas			Inventário Entregue em
Denominação	Endereço	Área/ Setor	
07 – Igreja Matriz	Praça da Matriz, s/n	Área A	2012
02– Praça da Matriz	Praça da Matriz, s/n	Área A	2012

Bens Móveis			Inventário Entregue em
Denominação	Endereço	Setor	
04 – Imagem de São Sebastião	Praça da Matriz, s/n	Área A	2012

Patrimônio Inventariado – 2013 / exercício 2015:

Estruturas Arquitetônicas e Urbanísticas – 2013			
Denominação	Endereço	Inventário	Setor
Ficha 06 – Antigo Salão Municipal	Avenida Primeiro de Janeiro, 1632. Centro	2013	Área A
Ficha 07 – Igreja Nossa Senhora do Rosário	Praça do Rosário. Centro	2013	Área A
Ficha 08 – Salão dos Congadeiros Araujenses	Avenida Belo Horizonte, 1577. Centro	2013	Área A

Bens Móveis – 2013			
Denominação	Acervo / Endereço	Inventário	Setor
Ficha 09 – Imagem de Nossa Senhora do Rosário 1	Igreja Nossa Senhora do Rosário	2013	Área A
Ficha 10 – Imagem de Nossa Senhora do Rosário 2	Igreja Nossa Senhora do Rosário	2013	Área A

Ficha 11 – Imagem de Nossa Senhora das Dores	Igreja Nossa Senhora do Rosário	2013	Área A
Ficha 12 – Imagem de Nosso Senhor dos Passos	Igreja Nossa Senhora do Rosário	2013	Área A
Ficha 13 – Imagem do Cristo Crucificado	Igreja Nossa Senhora do Rosário	2013	Área A
Ficha 14 - Imagem de Nossa Senhora do Rosário ³	Folia de Congado da Festa do Reinado da Cidade de Araújos	2013	Área A

Patrimônio Inventariado – 2014 / exercício 2016:

Estruturas Arquitetônicas e Urbanísticas – 2014			
Denominação	Endereço	Inventário	Sector
Ficha 15 – Residência à Rua Bom Despacho, 1771	Rua Bom Despacho, 1771. Centro	2014	Área A
Ficha 16 – Residência à Rua Bom Despacho, SN	Rua Bom Despacho, SN. Centro	2014	Área A
Ficha 17 – Antiga Casa Paroquial	Rua 1 de Janeiro, 689. Centro.	2014	Área A
Ficha 18 – Residência à Rua 1 de Janeiro, 1717	Rua 1 de Janeiro, 1717. Centro.	2014	Área A
Ficha 19 – Antiga pousada	Rua Uberaba, 1751. Centro.	2014	Área A
Ficha 20 – Sede da Banda de Música Santa Cecília	Rua Sergipe, 1182. Centro.	2014	Área A

Bens Móveis e Integrados – 2014			
Denominação	Endereço	Inventário	Sector
Ficha 21 –Gunga	Avenida Belo Horizonte, 1577. Centro.	2014	Área A
Ficha 22 –Mastro	Praça da Matriz de São Sebastião. Centro	2014	Área A

Patrimônio imaterial– 2014		
Denominação	Inventário	Setor
Ficha 23 – Corte de Irmandade Senhora do Rosário	2014	Área A
Ficha 24 – Corte do Sereno	2014	Área A
Ficha 25 – Corte de Moçambique	2014	Área A
Ficha 26 – Corte do Chico de Paula	2014	Área A
Ficha 27 – Corte do Doti	2014	Área A
Ficha 28 – Festa do Reinado de Nossa Senhora do Rosário	2014	Área A

OBS.: O Patrimônio Imaterial não será identificado em mapa.

Patrimônio Inventariado – 2015 / exercício 2017:

Estruturas Arquitetônicas e Urbanísticas – 2015			
Denominação	Endereço	Inventário	Setor
Ficha 29 – Residência à Rua Uberlândia, 1545 (Luiz Rodrigues)	Rua Uberlândia, 1545. Centro	2015	Área A
Ficha 30 – Residência à Rua Uberlândia, 1530 (Maria Luiza Rodrigues)	Rua Uberlândia, 1530. Centro	2015	Área A
Ficha 31 – Residência à Avenida Brasil, 1685 (Maria Ângela Batista)	Avenida Brasil, 1685. Centro.	2015	Área A
Ficha 32 – Residência à Avenida 1º de Janeiro, SN (Dirce Arminda de Bessas)	Avenida 1º de Janeiro, SN. Centro.	2015	Área A
Ficha 33 – Cemitério Parque da Saudade	Alameda São Cristovão, SN	2015	Área A
Ficha 34 – Praça São Sebastião	Praça São Sebastião, SN	2015	Área A

Bens imóveis e integrados – 2015			
Denominação	Endereço	Inventário	Setor
Ficha 35 – Igaçaba	Avenida 1º de Janeiro, nº 1632	2015	Área A

Patrimônio Imaterial – 2015			
Denominação	Endereço	Inventário	Setor

Ficha 36 – Queijo Caçula	Avenida Padre Brower, 925. Dom Cabral.	2015	Área A
Ficha 37 – Broa de queijo (Padaria Trigo Mel)	Avenida 1º de Janeiro, 1648. Centro.	2015	Área A

Ficha Arquivística – 2015

Denominação	Endereço	Inventário	Setor
Ficha 38 – Acervo de fotos Maria das Dores de Mesquita	Avenida Brasil, 1571. Centro.	2015	Área A

Sítio Natural – 2015

Denominação	Endereço	Inventário	Setor
Ficha 39 – Lagoa	Rua Uberlândia, SN	2015	Área A

Patrimônio Inventariado – 2016 / exercício 2018:

Estruturas Arquitetônicas e Urbanísticas – 2016

Denominação	Endereço	Inventário	Setor
Ficha 40 – Fazenda Ambrósio (Ambrósio Joaquim dos Santos)	Pintores. Zona Rural.	2016	Área B
Ficha 41 – Capela Santa Maria Madalena	Pintores. Zona Rural.	2016	Área B
Ficha 42 – Salão Paroquial de Pintores	Pintores. Zona Rural.	2016	Área B
Ficha 43 – Praça da Comunidade de Pintores	Pintores. Zona Rural.	2016	Área B

Bens imóveis e integrados – 2016

Denominação	Endereço	Inventário	Setor
Ficha 44 – Imagem Santa Maria Madalena	Igreja Santa Maria Madalena. Pintores. Zona Rural.	2016	Área B
Ficha 45 – Descaroador	Pintores. Zona Rural.	2016	Área B

Patrimônio Imaterial – 2016			
Denominação	Endereço	Inventário	Setor
Ficha 46 – Modo de fazer Chapéu de palha	Zona Rural	2016	Área B
Ficha 47 – Modo de fazer Biscoito de queijo	Distrito Sede e Zona Rural	2016	Área A/B
Ficha 48 – Modo de fazer Pão de queijo	Distrito Sede e Zona Rural	2016	Área A/B

Patrimônio Inventariado – 2017 / exercício 2019:

Estruturas Arquitetônicas e Urbanísticas – 2017			
Denominação	Endereço	Inventário	Setor
Ficha 49 – Igreja de São Sebastião	Malachias. Zona Rural.	2017	Área B
Ficha 50 – Praça de São Sebastião	Malachias. Zona Rural.	2017	Área B

Bens imóveis e integrados – 2017			
Denominação	Endereço	Inventário	Setor
Ficha 51 – Cruzeiro	Malachias. Zona Rural.	2017	Área B
Ficha 52 – Imagem São Sebastião	Malachias. Zona Rural.	2017	Área B
Ficha 53 – Imagem N. Sra. Aparecida	Malachias. Zona Rural.	2017	Área B

Patrimônio Inventariado – 2018 / exercício 2020:

Estruturas Arquitetônicas e Urbanísticas			
Denominação	Endereço	Inventário	Setor
FICHA 54 – Capela Nossa Senhora de Belém	Praça Nossa Senhora de Belém, s/nº, Comunidade de Capivari dos Eleutérios /Rural	2018	Área B
FICHA 55 – Praça Nossa Senhora de Belém	Praça Nossa Senhora de Belém, s/nº, Comunidade de Capivari dos Eleutérios /Rural	2018	Área B

Bens Móveis e Integrados			
Denominação	Acervo / Endereço	Inventário:	Setor
FICHA 56 – Cruzeiro	Acervo da Capela Nossa Senhora de Belém, Praça Nossa Senhora de Belém, s/nº, Comunidade de Capivari dos Eleutérios /Rural	2018	Área B
FICHA 57 – Imagem de São Sebastião	Acervo da Capela Nossa Senhora de Belém, Praça Nossa Senhora de Belém, s/nº, Comunidade de Capivari dos Eleutérios /Rural	2018	Área B
FICHA 58 – Imagem de Nossa Senhora de Belém	Acervo da Capela Nossa Senhora de Belém, Praça Nossa Senhora de Belém, s/nº, Comunidade de Capivari dos Eleutérios /Rural	2018	Área B
FICHA 59 – Imagens de 02 Anjos Tocheiros	Acervo da Capela Nossa Senhora de Belém, Praça Nossa Senhora de Belém, s/nº, Comunidade de Capivari dos Eleutérios /Rural	2018	Área B

Patrimônio Inventariado – 2019 / exercício 2021:

Estruturas Arquitetônicas e Urbanísticas			
Denominação	Endereço	Inventário	Setor
FICHA 60 – Fazenda Bela Vista	Fazenda Bela Vista – Zona Rural	2019	Área B

Bens Móveis e Integrados			
Denominação	Acervo / Endereço	Inventário:	Setor
FICHA 61 – Conjunto de Colchas de Tear	Fazenda Bela Vista – Zona Rural	2019	Área B
FICHA 62 – Conjunto Fôrmas de Queijo	Fazenda Bela Vista – Zona Rural	2019	Área B
FICHA 63 – Conjunto de Panela de Ferro	Fazenda Bela Vista – Zona Rural	2019	Área B
FICHA 64 – Tabua para Queijo	Fazenda Bela Vista – Zona Rural	2019	Área B
FICHA 65 – Panela de Cobre	Fazenda Bela Vista – Zona Rural	2019	Área B
FICHA 66 – Almofariz ou Pilão	Fazenda Bela Vista – Zona Rural	2019	Área B
FICHA 67 – Baú de Madeira	Fazenda Bela Vista – Zona Rural	2019	Área B
FICHA 68 – Tacho de Cobre	Fazenda Bela Vista – Zona Rural	2019	Área B

ETAPA ATUAL

Patrimônio Inventariado – 2020 / exercício 2022:

Estruturas Arquitetônicas e Urbanísticas			
Denominação	Endereço	Inventário	Setor
FICHA 69 – Engenho	Fazenda Malachias – Zona Rural	2020	Área B

Bens Móveis e Integrados			
Denominação	Acervo / Endereço	Inventário:	Setor
FICHA 70 – Tacho de Cobre	Fazenda Bela Vista – Zona Rural	2020	Área B

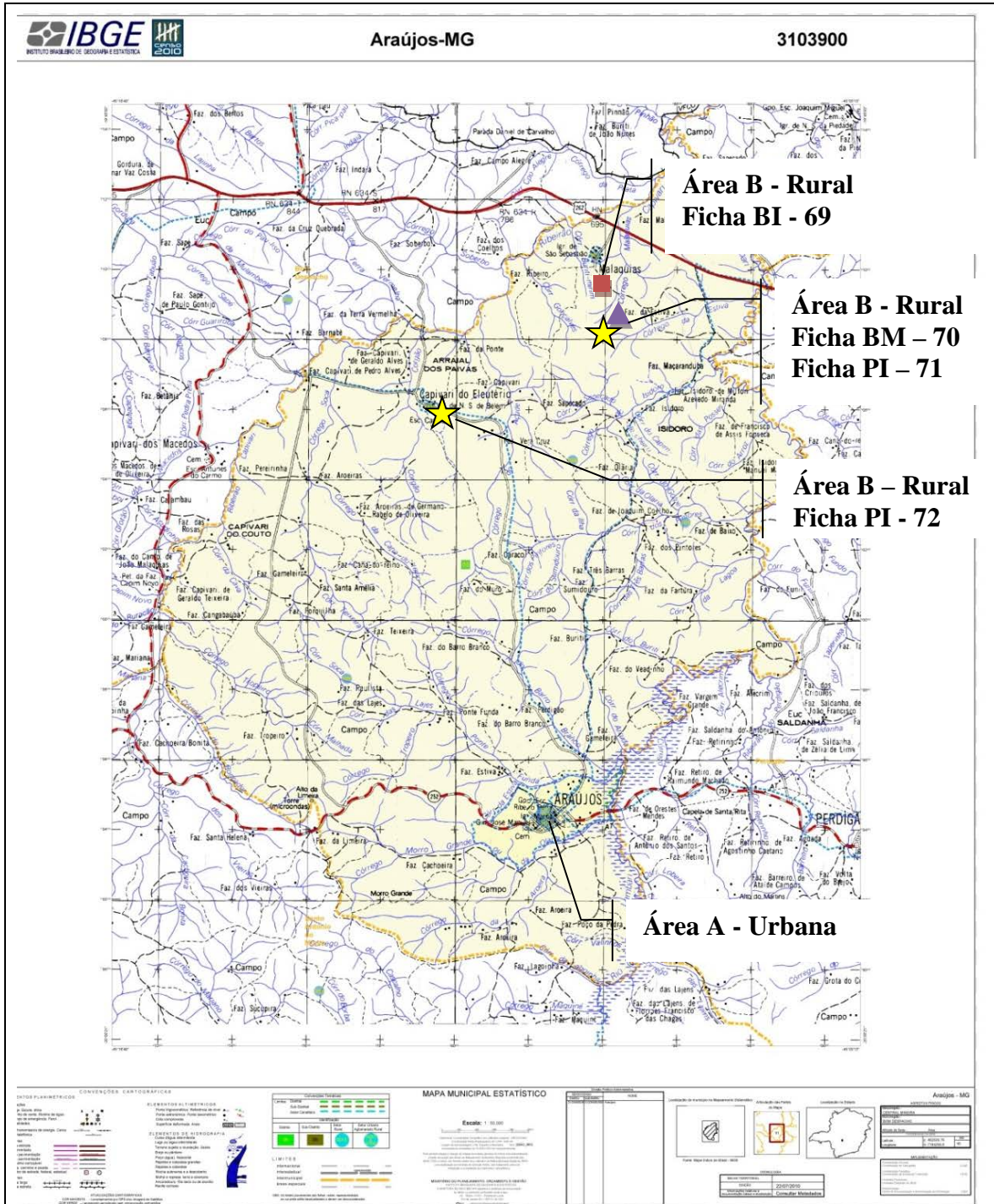
Patrimônio Imaterial			
Denominação	Endereço	Inventá rio	Setor
Ficha 71 – Modo de fazer Rapadura	Zona Rural – Fazenda Nova Indaiá	2020	Área B
Ficha 72 – Modo de fazer Farinha de Mandioca	Zona Rural – povoado Capivari dos Eleutérios	2020	Área B

2 CARTOGRAFIA

2.1 MAPA LOCALIZAÇÃO DE ARAÚJOS EM MINAS GERAIS



2.2 MAPA DO MUNICÍPIO – ÁREAS A e B



Mapa do município de Araújos – localização dos inventários – ÁREA RURAL. Ano 2020


Fonte: adaptado por SANTOS, Carolina Costa Moreira dos / IBGE- Sup. Cartografia.


Legenda:


- -Bens Imóveis
- ★ -Patrimônio Imaterial
- ▲ -Bens Móveis

LISTA DE BENS CULTURAIS | ETAPA ATUAL:

Patrimônio Inventariado – 2020 / exercício 2022

 Estruturas Arquitetônicas e Urbanísticas			
Denominação	Endereço	Inventário	Setor
FICHA 69 – Engenho	Fazenda Malachias – Zona Rural	2020	Área B

 Bens Móveis e Integrados			
Denominação	Acervo / Endereço	Inventário:	Setor
FICHA 70 – Tacho de Cobre	Fazenda Novo Indaiá – Zona Rural	2020	Área B

 Patrimônio Imaterial			
Denominação	Endereço	Inventário	Setor
Ficha 71 – Modo de fazer Rapadura	Zona Rural – Fazenda Novo Indaiá	2020	Área B
Ficha 72 – Modo de fazer Farinha de Mandioca	Zona Rural – povoado Capivari dos Eleutérios	2020	Área B

3. RESPONSABILIDADE TÉCNICA

Trabalho de campo e elaboração das fichas de inventário | etapa 2020:

Carolina Costa Moreira dos Santos

Arquiteta e Urbanista – CAU A22.717-0

Pesquisa, elaboração e revisão inventários

Francisco Aurélio Nunes de Castro

Secretário Municipal de Esporte, Cultura, Lazer e Turismo

MINDËLLO
ARQUITETOS ASSOCIADOS

MINDËLLO ARQUITETOS ASSOCIADOS LTDA

Avenida Nossa Senhora do Carmo, nº 1.650, sala nº38 | BH-MG

Fones: (31) 3295-0126 | 98738-9682

Direitos Autorais Reservados em nome de Carolina Costa Moreira dos Santos.
Proibida a reprodução total ou parcial sem a autorização expressa das autoras.