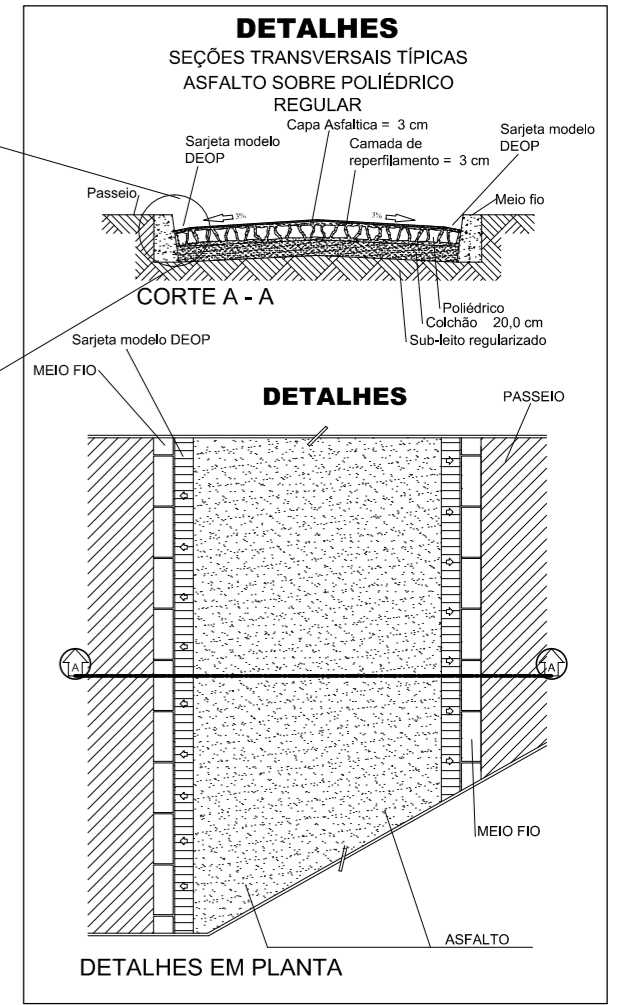
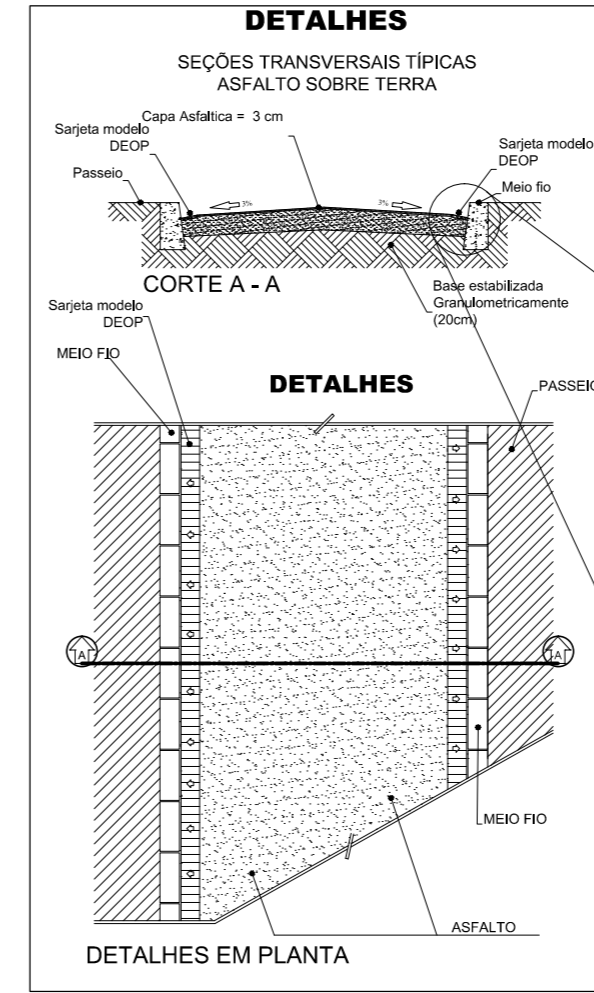
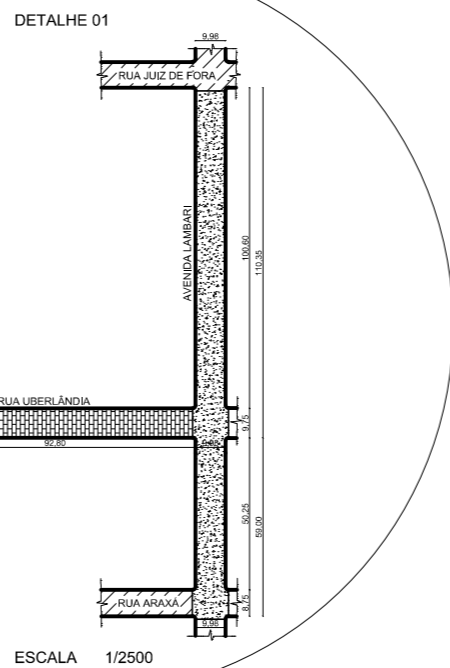
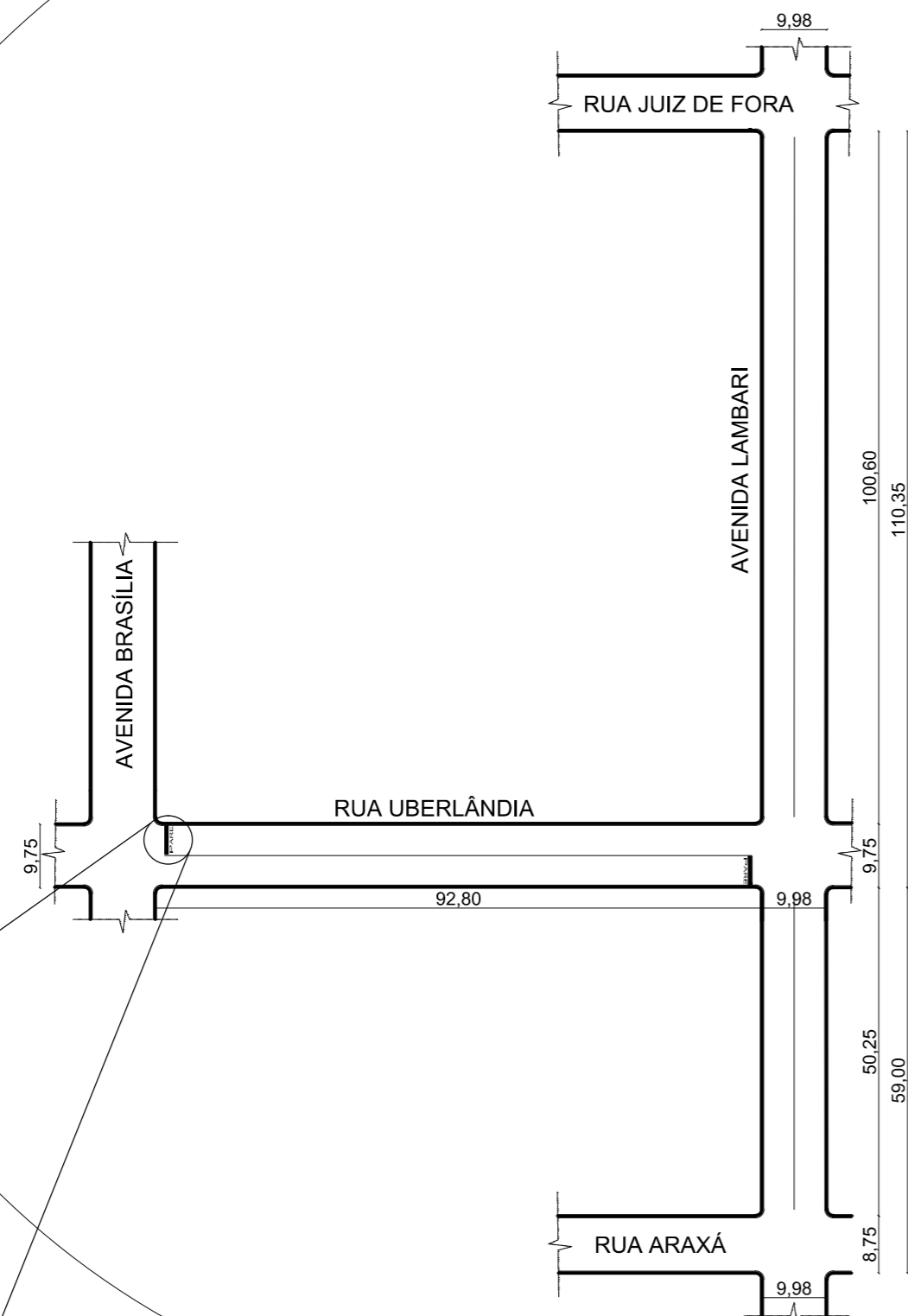


DETALHE 01
ESCALA 1/1000



RELAÇÃO DE RUAS - PERÍMETRO URBANO				
RUAS E AVENIDAS	TIPO DE PISO	EXTENSÃO	LARGURA	ÁREA (m²)
RUA UBERLÂNDIA ENTRE AS AVENIDAS BRASÍLIA E LAMBARI	POLIÉDRICO	92,80 m	9,75 m	904,80 m²
AVENIDA LAMBARI ENTRE AS RUAS UBERLÂNDIA E JUIZ DE FORA	TERRA	110,35 m	9,98 m	1.101,29 m²
AVENIDA LAMBARI ENTRE AS RUAS UBERLÂNDIA E ARAXÁ	TERRA	59,00 m	9,98 m	588,82 m²
ÁREA TOTAL DAS RUAS E AVENIDAS				2.594,91 m²
DESCONTO DA ÁREA DAS SARJETAS				243,65 m²
TOTAL ÁREA PAVIMENTADA				2.351,26 m²

LEGENDA	
	PAVIMENTAÇÃO SOBRE TERRA
	PAVIMENTAÇÃO SOBRE POLIÉDRICO
	TRECHO JÁ PAVIMENTADO

PREFEITURA MUNICIPAL DE ARAÚJOS
CNPJ 18.300.996/0001-16
ESTADO DE MINAS GERAIS
Av. 1º de janeiro, 1.748 – Centro
Araújos/MG – CEP: 35.603-000
Telefone: (37) 3288-3000.

TÍTULO:
PAVIMENTAÇÃO RUA UBERLÂNDIA E AVENIDA LAMBARI

QUADRO DE ÁREAS			
ÁREA DO TERRENO	-	COEFICIENTE APROVEITAMENTO	-
ÁREA EXISTENTE	-	TAXA DE OCUPAÇÃO	-
ÁREA A DEMOLIR	-	TAXA DE PERMEABILIDADE	-
ÁREA A CONSTRUIR	-		

PREFEITO MUNICIPAL:
FRANCISCO CLÉBER VIEIRA DE AQUINO
CPF: 712.709.656-20

SECRETÁRIO DE OBRAS:
IVAN LUIS GONÇALVES DE LACERDA
CREA - MG 201311/D

R.T.
IVAN LUIS GONÇALVES DE LACERDA
CREA - MG 201311/D

TIPO:
PAVIMENTAÇÃO

ENDEREÇO:
RUA UBERLÂNDIA E AVENIDA LAMBARI

LOTE:
-

QUADRA:
-

CONTEÚDO:
SITUAÇÃO, IDENTIFICAÇÃO DO TRECHO, QUADRO DE ÁREAS
DETALHES

FOLHA: 01/01	DATA: 21/08/2017	ESCALAS: INDICADAS	ARQUIVO: DETALHAMENTO ASFALTO.DWG COTAS EM METROS
------------------------	----------------------------	------------------------------	---